





# IT-Projekte bei der Fachstelle Langsamverkehr

**Peter Oberholzer, Tiefbauamt Graubünden**



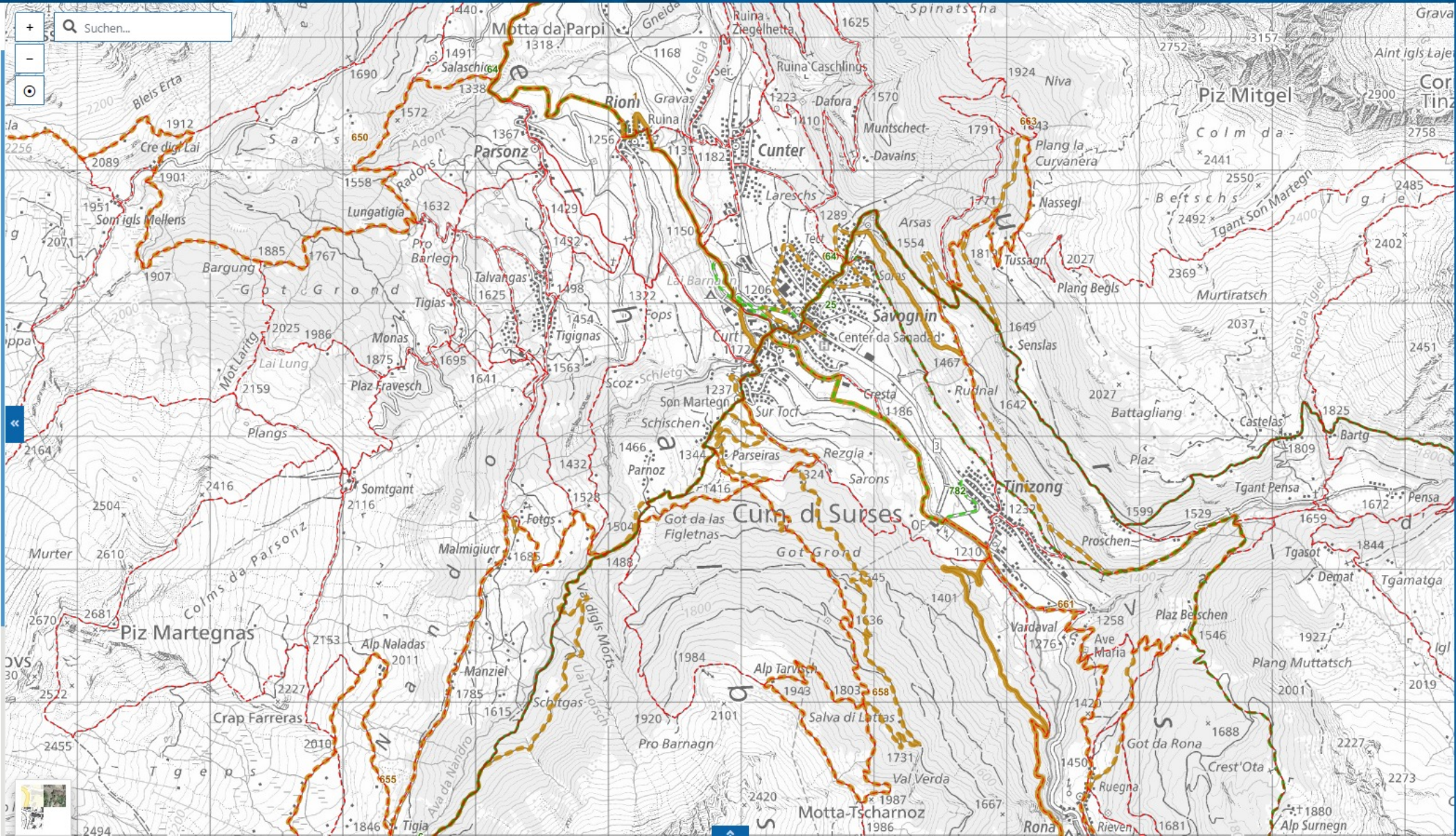


# 1 Einführung MISTRA-Fachapplikation Langsamverkehr

Thema: **Langsamverkehr** ▾

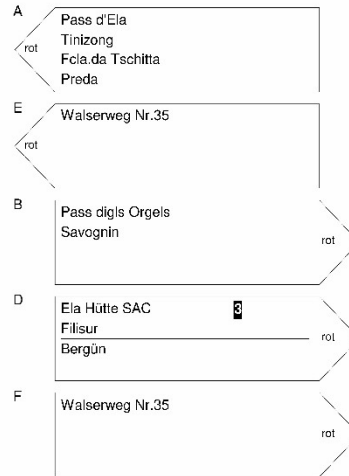
Alle löschen

- Zusatzinformationen
- Signalisationsstandorte
- Orientierungstafeln
- Kunstbauten
- Winterwege
- **Wanderweg-Inventar**
  - Wanderwege
    - Wanderweg
    - Bergwanderweg
    - Alpinwanderweg
  - Wanderrouten GR
    - Hindernisfreie Wanderrouten (SchweizMobil)
    - Hindernisfreie Wanderroute
  - Wanderrouten (SchweizMobil)
    - Wanderroute national
    - Wanderroute regional
    - Wanderroute lokal
- **Veloweg-Inventar**
  - Velorouten (SchweizMobil)
    - Veloroute national
    - Veloroute regional
    - Veloroute lokal
- **Kanustrecken-Inventar**
- **Mountainbikeweg-Inventar**
  - Bikipisten GR
  - Bikerouten GR

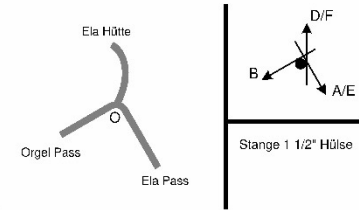


**Standortblatt BAW**

Standort: 1236 154



Gemeinde	624	Bergün Filisur
Fraktion		
Karte 1:25'000	1236	Savognin
Standort-Nr.	154	
Koordinaten	2771.717 / 1164.435	
Routen		
Befestigungsart	Stange 1 1/2" Hülse	
Eigentümer	Gemeinde	
Mitarbeiter		
Bemerkung		
Erfassungsdatum	04.02.1997	
Änderungsdatum	10.01.2013	
Druckdatum	09.08.2022	



Symbol-Katalog

3	SAC;Schuthütte
---	----------------

Befestigungs-Arten

1	Stange 1 1/2"
2	Stange 2"
3	Kandelaber
4	Wandmontage
5	Besonderes
6	Stange 1 1/2" Hülse
7	Stange 2" Hülse
8	Fahnenmontage

**Achtung!**  
Bei jeder Ergänzung oder Änderung am Standort,  
Digitalfoto per E-Mail an [technik@wwgr.ch](mailto:technik@wwgr.ch)

BAW Bündner Wanderwege  
Komplatz 12, 7000 Chur  
Telefon: 081 / 258 34 00  
Telefax: 081 / 258 34 01  
[info@baw-pi.ch](mailto:info@baw-pi.ch)



**Standortblatt BAW**

Standort: 1236 154



1236 154 Foto2



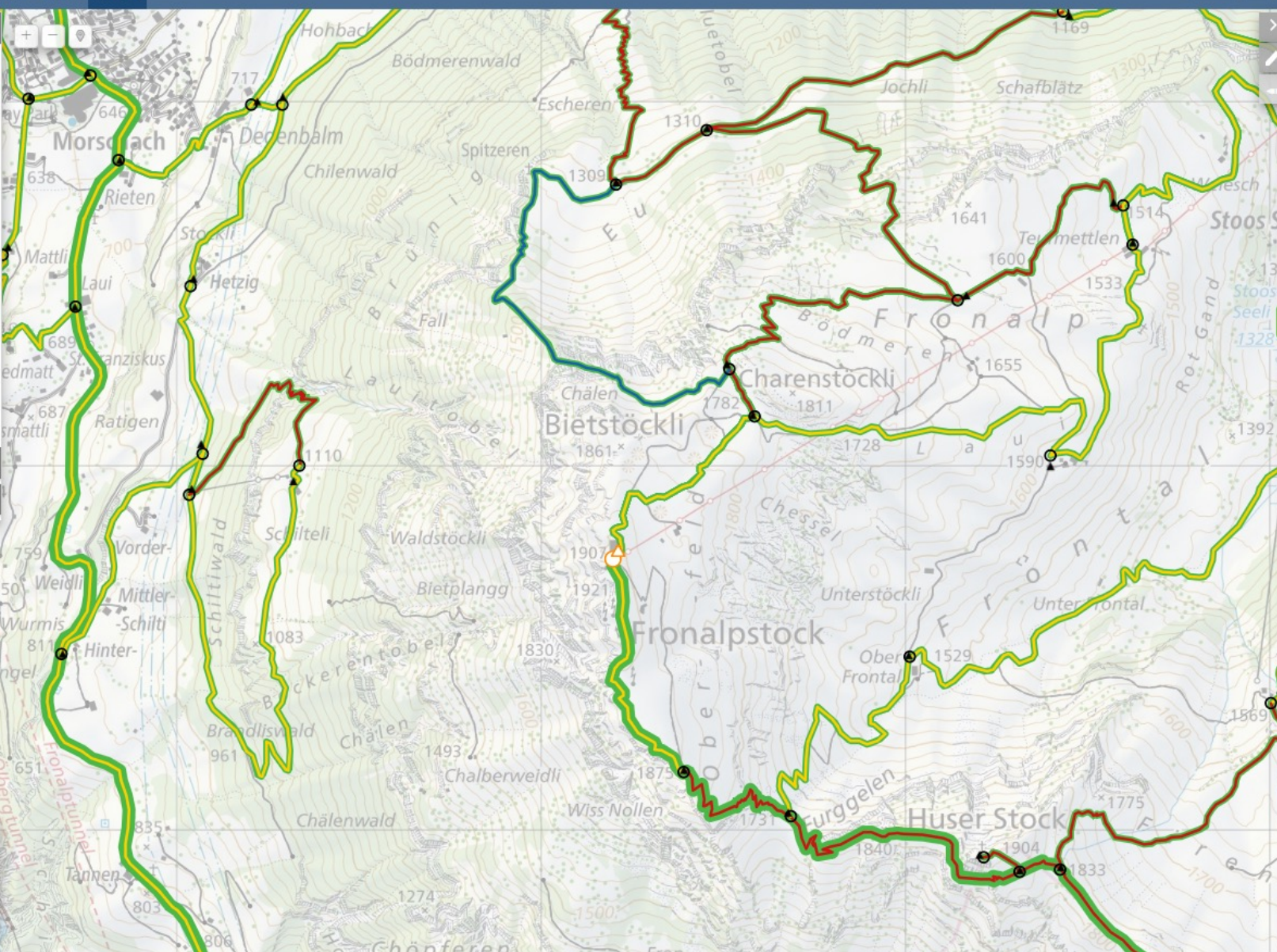
1236 154 Foto1



1236 154 Foto1 Walsерweg

**Wandern**

- Standort
  - ▲ P-Standort
  - L-Standort
  - Etappe
- Weg
  - Wegkategorie
    - Wanderwege
    - Bergwanderwege
    - Alpinwanderwege
  - Belagsart
  - Realisierungsstand
  - Netzhierarchie
- Route
  - Technische Route
  - Touristische Route
- Segmente
- Informationen



**L-Standort**

Zuständige Mandanten: SZ  
 Standortnummer: 629  
 Standortname: Fronalpstock  
 Standortname (Zusatz): (1922 m)  
 Zielbezeichnung:  
 Zielbezeichnung (Zusatz):  
 Symbole:

Höhe ü. M.: 1'906.715  
 Zeit anzeigen?:   
 LV-Knoten:   
 Bemerkungen:

**P-Standort**

Standortnummer: 629.1  
 Standortnummer (alt): 69120201  
 Infotafel:  
 Durchmesser:  
 Trägerlänge [cm]:  
 Beschreibung: Fronalpstock

**Fotos (1)**

**Dokumente (1)**

Name	Datum ↓
Standortformular.pdf	04.06.2021

PK-Grau

PK-Farbe

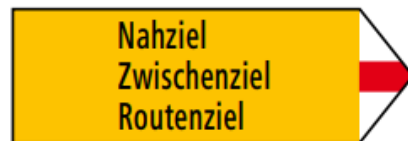
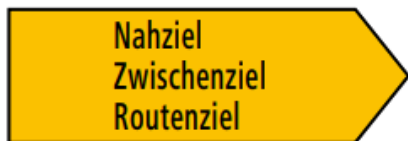
Orthofoto



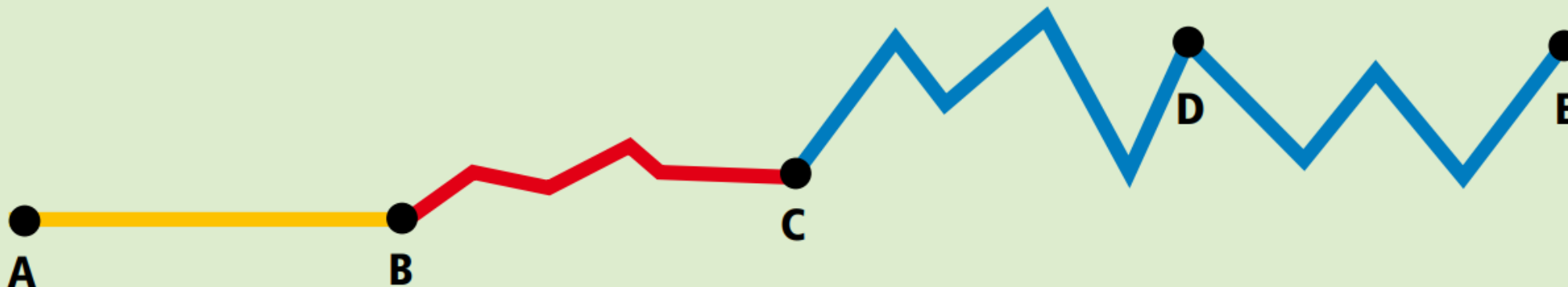

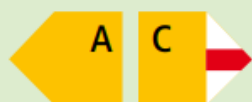
Standort 628 m	Nahziel	45 min
	Zwischenziel	1h 30 min
	Zwischenziel	3h
	Routenziel	4h 30 min

Standort 628 m	Nahziel	45 min
	Zwischenziel	1h 30 min
	Zwischenziel	3h
	Routenziel	4h 30 min

Standort 628 m	Nahziel	45 min
	Zwischenziel	1h 30 min
	Zwischenziel	3h
	Routenziel	4h 30 min



### Wander-/Berg-/Alpinwanderweg; Variante 1

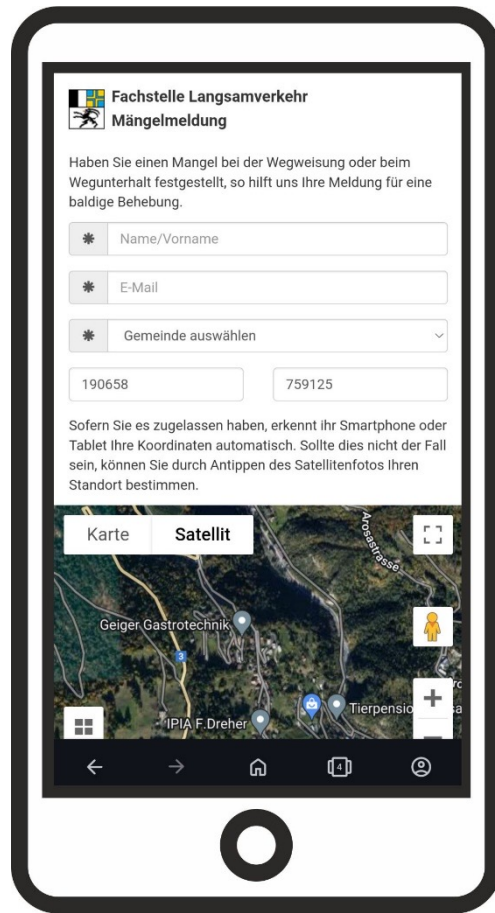


Systemvorschlag		Bereinigt		Sign...
1	S 56° Fronalpstock 1'907 m	Lau 40 min Stoos Bergstation Luftseilbahn 1 h 25 min Charenstöckli 20 min Mittelstation Sessellift 50 min	Tafel 1 S 56° 56 Fronalpstock (1922 m) 1'904 m Lau 40 min Stoos 1 h 25 min Mittelstation Sessellift 50 min	1 M 56°
2	S 56°	Stoos 1 h 20 min LMS Rüti (Morschach) 2 h 15 min	Tafel 2 * 0 Charenstöckli 15 min Mettlen 35 min LMS Rüti (Morschach) 2 h 35 min	2 M 0°
3	S 56°	Morschach 2 h 15 min	Tafel 3 S 56° 56 Eu 1 h 05 min Morschach 2 h 25 min	3 M 56°
4	S 191°	Furggeli 30 min Klingenstock 1 h 55 min	Tafel 4 S 56° 56 Furggeli 30 min Klingenstock 2 h 15 min Obere Frontalhütte 50 min Stoos 1 h 40 min	4 M 56°
5	S 191°	827	Tafel 5 S 191° 191 827	5 M 191°

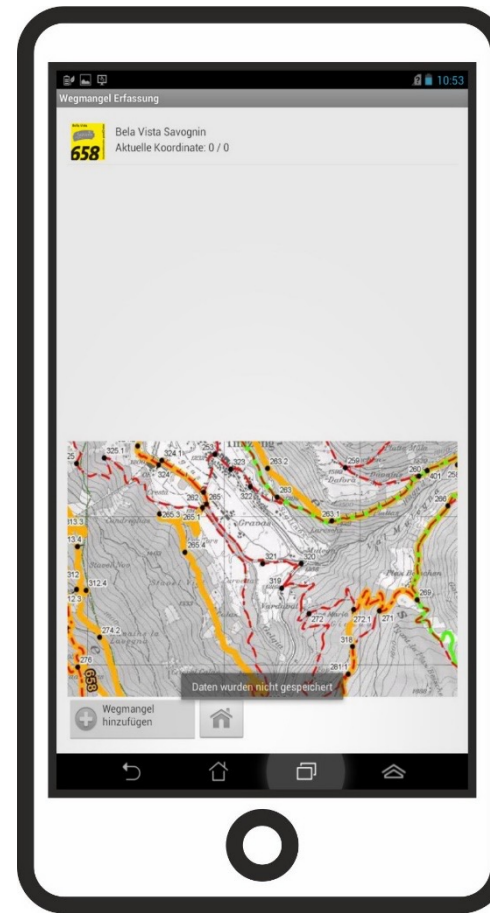
 Automatisch synchronisieren




## **2 Ersatz Software zur Instandhaltung der Langsamverkehrswege**



&



Mängelmeldung Langsamverkehr  
 Annunzia da mancanzas dal traffic belg motorisà  
 Segnalazione di difetti del traffico non motorizzato

Mangel erfassen

Name

Vorname

E-Mail

Wir informieren Sie über den Verlauf der Instandsetzungsarbeiten.


Art der Fortbewegung

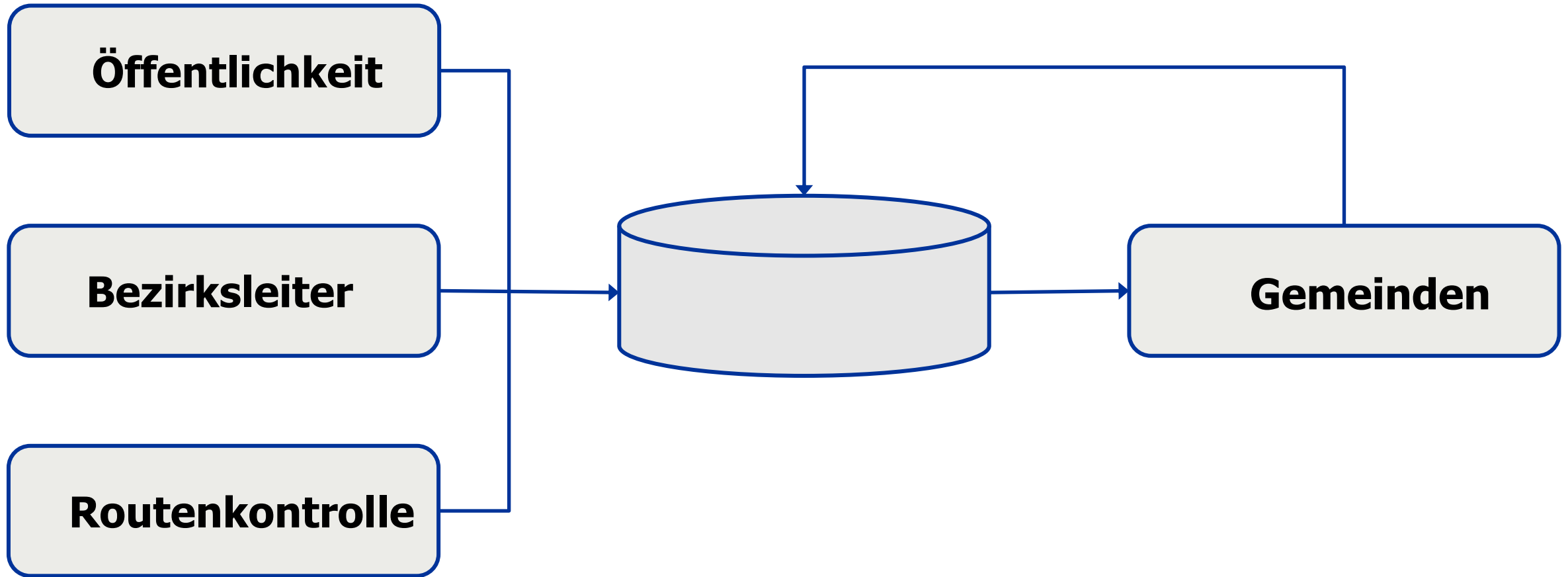
Mangel erfassen zu einem

Art des Mangels

**Position bestimmen** Nach Klick auf diesen Button erscheint auf der Karte das grüne Positionierungssymbol. Schieben Sie dieses Symbol an die gewünschte Position.  
 Nach Klick auf das Symbol «Kamera» haben Sie die Möglichkeit, ein Foto des Mangels hochzuladen.

**Mängelmeldung senden**





ZIEL

2024

**Danke für euer Interesse!**

